



Commune

de **Nangy**



EDITION 2022

DOCUMENT
INFORMATION
COMMUNAL sur les
RISQUES
IM
MAJEURS



ADOPTONS LES BONS REFLEXES
AVEC LE DOCUMENT D'INFORMATION COMMUNAL
SUR LES RISQUES MAJEURS

A CONSERVER

Chères concitoyennes, chers concitoyens, la Sécurité des habitants de Nangy est l'une des préoccupations majeures de l'équipe municipale.

Nous avons mené une réflexion pour identifier les risques majeurs sur notre territoire et préconiser les dispositions les plus appropriées afin de minimiser les incidences pour les biens et les personnes.

« Prévenir pour mieux réagir »

En parallèle du Plan Communal de Sauvegarde (PCS) ayant pour objectif l'organisation communale des secours en cas d'événement, ce document a pour but de vous sensibiliser à ces risques et de vous proposer des attitudes adaptées à mettre en œuvre en cas de danger.

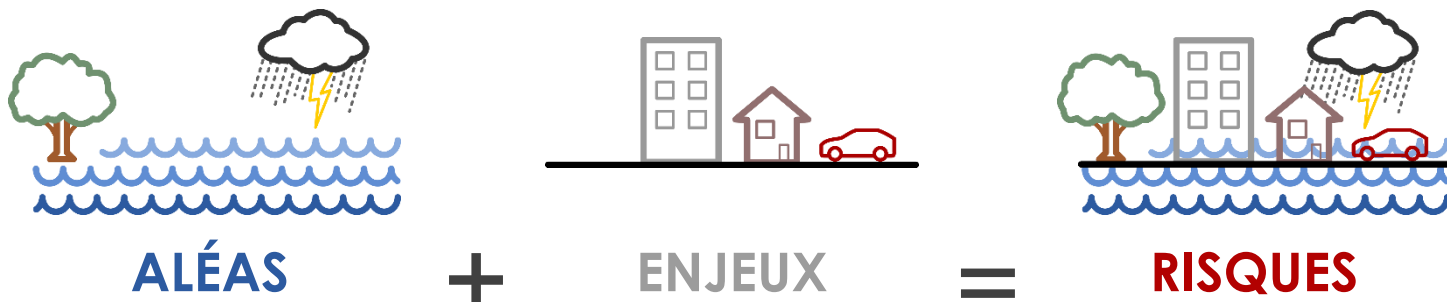
Je vous demande donc de le lire attentivement et de le conserver précieusement.

Afin que nous puissions continuer à vivre ensemble en toute sécurité, je vous souhaite une bonne lecture, en espérant ne jamais avoir à mettre en pratique ce document.

Laurent FAVRE
Le Maire

L'information des citoyens sur les risques majeurs (naturels et technologiques) est un droit inscrit dans le code de l'environnement aux articles L125-2, L125-5 et L563-3 et R125-9 à R125-27. Elle doit permettre au citoyen de connaître les dangers auxquels il est exposé, les moyens de protection et de secours mis en œuvre par les pouvoirs publics, ainsi que les bons réflexes à adopter pour réduire sa vulnérabilité. Pour ce faire, le maire doit développer une série d'actions d'informations préventives et de communication au niveau local qui passe notamment par la réalisation d'un DICRIM.

LES RISQUES MAJEURS :



↳ Qu'est-ce que c'est ?

Un risque majeur est un événement imprévu et brutal d'origine naturelle ou technologique qui entraîne des conséquences importantes pour les personnes, les biens et l'environnement.

↳ Sur la commune ?

RISQUES NATURELS

Inondation	page 08
Séisme	page 10
Feux de forêt	page 12
Phénomènes météorologiques	page 14

RISQUES TECHNOLOGIQUES

Transport de matière dangereuse TMD	page 16
--	----------------

AUTRES RISQUES

Pandémie grippale	page 18
Plan VIGIPIRATE	page 18

LES RISQUES MAJEURS :

↳ Qui fait quoi ?



- **Les services de secours** interviennent pour protéger et sauver les populations en danger. Le Maire est le Directeur des Opérations de Secours (DOS).



- **La Préfecture.** Si l'évènement est très important ou si plusieurs communes sont concernées, c'est le Préfet qui devient directeur des opérations de secours. Il active le plan ORSEC.



- **Les équipes et les moyens municipaux** sont mobilisés pour alerter et accompagner la population (déviation, évacuation, hébergement d'urgence...), grâce au Plan Communal de Sauvegarde (PCS).



- **À l'école,** l'équipe éducative met en sécurité les enfants conformément à leur Plan Particulier de Mise en Sécurité (PPMS).

- **La population** adopte les bons réflexes.

↳ Cas généraux

- Préparez la mise à l'abri ou l'évacuation.
- Écoutez les médias (Radio France).
- N'allez pas chercher vos enfants.
- Évitez de téléphoner sauf en cas d'urgence médicale.

QUE DOIS-JE FAIRE OU NE PAS FAIRE ?



Préparez-vous :
Mise à l'abri ou
Évacuation



Écoutez les
médias
(Radio France)



N'allez pas
chercher vos
enfants



Évitez de
téléphoner

LES RISQUES MAJEURS :

↳ Comment suis-je alerté/informé ?

Tout comme le Préfet du département, le Maire, au titre de son pouvoir de police, alerte et informe ses concitoyens d'une menace ou d'un événement majeur mettant en jeu leur sécurité.

- **Les moyens d'alerte :**

Deux panneaux à message variable.

Ensemble mobile d'alerte.

Porte à porte.

Tocsin de l'église.

Appels téléphoniques.

- **Les moyens d'information :**

DDRM Haute-Savoie.

PLU – Plan Local d'Urbanisme.

Radio : France Inter : **[87.9]** France Bleu : **[95.2]** France info : **[95.4]**

Télévision (France 3 Région / France Info TV)

www.mairienangy.fr et 04 50 36 26 22 / facebook.com/mairienangy/

www.haute-savoie.gouv.fr et 04 72 34 74 00

www.georisques.gouv.fr

*Ne vous fiez pas aux informations des réseaux sociaux.
Suivez uniquement les consignes des autorités compétentes.*

- **Les numéros utiles :**

Pompiers : **18** ou **112**

SAMU : **15** ou **112**

Police : **17** ou **112**

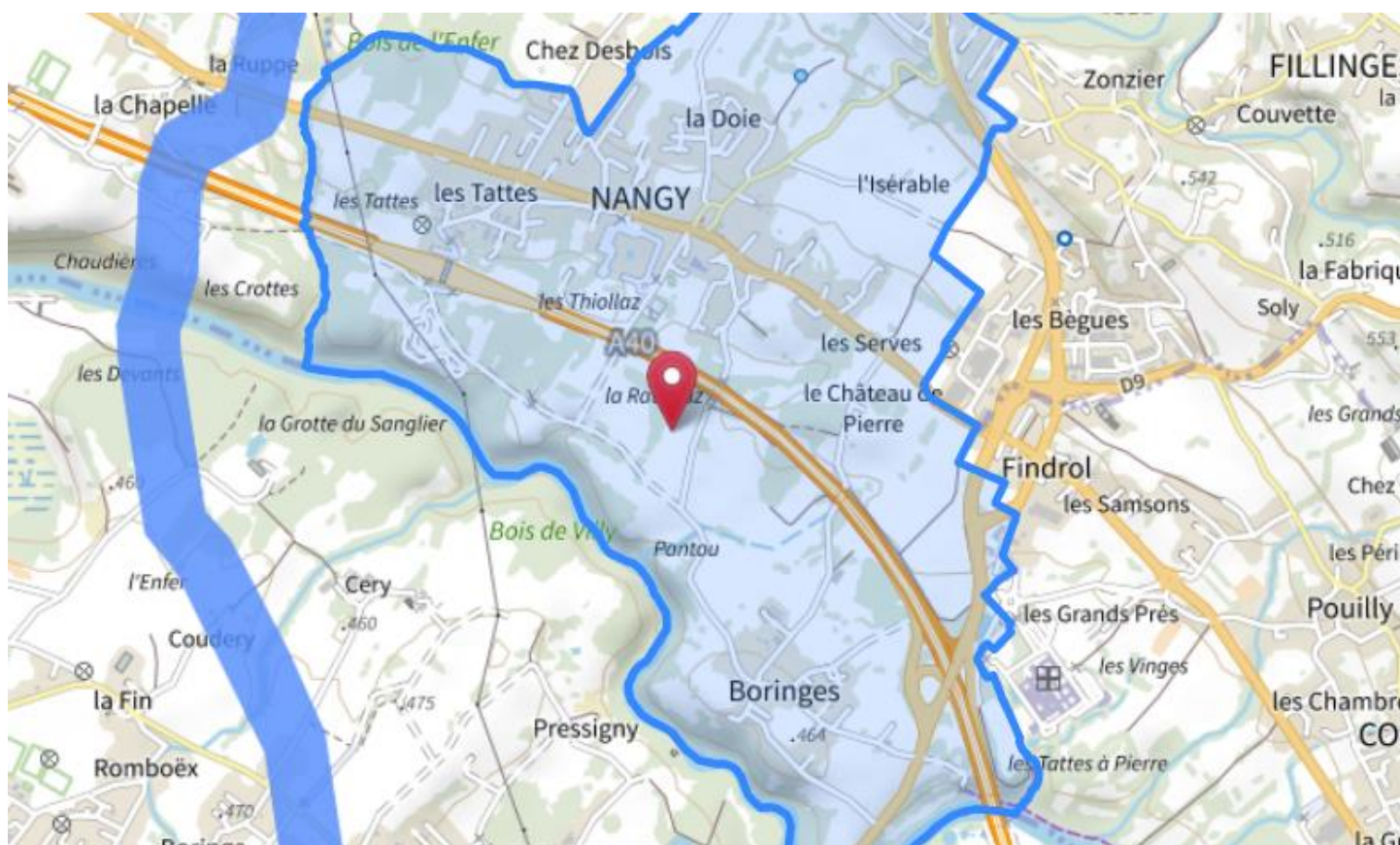
Appel d'urgence pour sourds et malentendants : **144**

N° en cas de canicule : **0 800 06 66 66**

LES CARTES ALÉAS/ENJEUX :



Carte forestière gérée par l'Office National des Forêts (ONF).



Carte de canalisation gazoduc - Source BRGM.



INONDATION

L'inondation est une submersion temporaire, par l'eau, de terres qui ne sont pas submergées en temps normal, quelle qu'en soit l'origine.

↳ Ma commune face au risque

Le territoire communal est impacté par la présence de l'Arve créant la frontière sud avec la ville voisine. La commune est intégrée au PPRi de l'Arve. Le PPRi et le PLU exposent les cartes détaillées des zones impactées.

La commune est principalement concernée par une étendue réduite à la frontière sud. Les secteurs principalement concernés sont davantage des terres boisées, peu, voire très peu urbanisées. Seul le Lieu-dit Boringses serait susceptible d'être concerné en risque modéré.

Aucun arrêté Catnat portant constatation de l'état de catastrophe naturelle concernant l'inondation et coulée de boue. À noter toutefois plusieurs événements historiques de crues pluviales (mai 2015, fin 1993, juillet 1987, septembre 1940 ...).

Actions préventives et/ou correctives :

- Élaboration d'une carte des aléas et des enjeux (PPRI).
- Réalisation du Schéma Départemental d'Analyse et de Couverture des Risques (SDACR).
- Aménagement de protections collectives des lieux d'habitations (amélioration de gestion des digues et des barrages).
- Entretien et la création de bassin de rétention par le syndicat gestionnaire.
- Information des acquéreurs ou des locataires.
- Mise en place d'une vigilance météorologique, diffusée par la Préfecture et les médias.
- Surveillance des crues, par le Service Central d'Hydrométéorologie et d'Appui à la Prévision des Inondations (SCHAPI).



LES BONS RÉFLEXES

👉 Pour en savoir plus, consultez gouvernement.fr/risques

↳ Avant

- Informez-vous auprès de Météo France et consultez le site [Vigicrues](http://vigicrues).
- Préparez un équipement de première nécessité (médicaments, papiers d'identité, lampe de poche ...).
- Faites une réserve d'eau potable et de produits alimentaires.
- Obturez les entrées d'eau : portes, fenêtres, aérations.
- Mettez à l'abri les meubles, objets, matières et produits.

↳ Pendant

- Coupez les réseaux de gaz, de chauffage et d'électricité.
- Réfugiez-vous en hauteur (étages, collines ...) et n'évacuez les lieux qu'en cas de grand danger ou de consignes des autorités publiques.
- N'utilisez pas les équipements électriques (ascenseurs, portes automatiques ...).
- Informez-vous et respectez les consignes des secours.
- Ne vous engagez pas à pied ou en voiture sur une route inondée : 30 cm d'eau suffisent pour soulever et emporter un véhicule.
- N'appellez les secours qu'en cas de réel danger, afin de ne pas saturer les réseaux.

↳ Après

- Aérez, désinfectez et faites sécher les pièces de votre habitat.
- Chauffez très doucement pendant plusieurs jours.
- Assurez-vous auprès des autorités locales que l'eau est potable.
- Ne rétablissez le courant électrique que si l'installation est sèche.

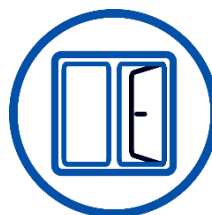
QUE DOIS-JE FAIRE OU NE PAS FAIRE ?



Réfugiez-vous en hauteur



Eau potable et produits alimentaires



Obturez les entrées d'eau



N'utilisez pas les équipements électriques

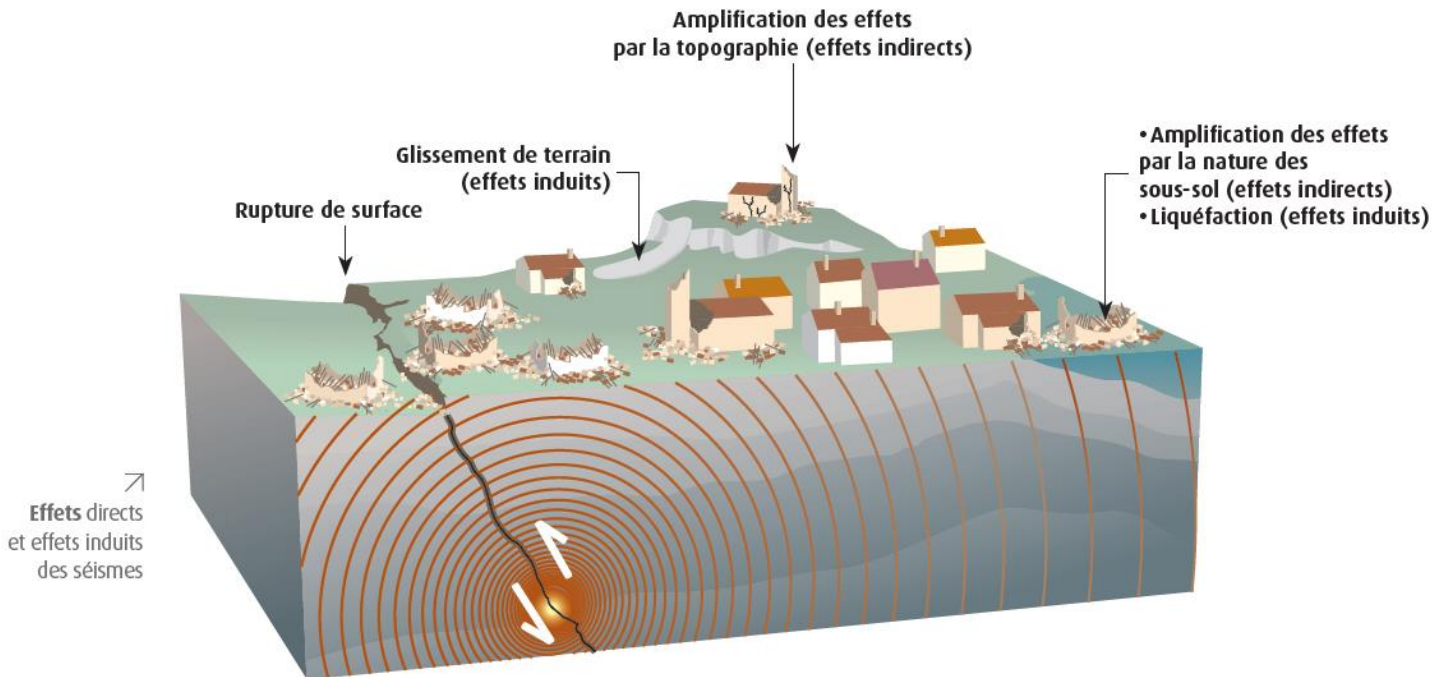


Ne vous engagez pas à pied ou en voiture



SÉISME

Un séisme (ou tremblement de terre) correspond à une fracturation le long d'une faille généralement préexistante. Cette rupture s'accompagne de la libération soudaine d'une grande quantité d'énergie et se traduit en surface par des vibrations plus ou moins importantes du sol.



Source : Effet des séismes : de la faille à la surface, BRGM

↘ Ma commune face au risque

L'ensemble de la commune et les communes voisines sont en zone de sismicité 4 – Moyenne.

Les 3 derniers séismes potentiellement ressentis dans la commune dateraient de 1924, 1905 et 1887 d'intensité interpolée entre 5.21 et 5.70 allant de frayeur, de chutes d'objets et de dégâts légers (fissurations plâtres).

Aucun arrêté Catnat portant constatation de l'état de catastrophe naturelle concernant le séisme.

Actions préventives et/ou correctives :

- Surveillance sismique sur l'ensemble du territoire national.
- Réalisation du Schéma Départemental d'Analyse et de Couverture des Risques.
- Information des acquéreurs ou des locataires.
- Respect des normes parasismiques dans la construction des bâtiments.

LES BONS RÉFLEXES

↳ Pour en savoir plus, consultez gouvernement.fr/risques

↳ Avant

- Repérez les points de coupure du gaz, de l'eau et de l'électricité.
- Fixez les appareils et les meubles lourds afin qu'ils ne soient pas projetés ou renversés.
- Préparez un plan de regroupement familial.

↳ Pendant

Si vous vous trouvez à l'intérieur d'un bâtiment :

- Abritez-vous près d'un mur, d'une structure porteuse ou sous des meubles solides (éloignez-vous des fenêtres).
- Sortez uniquement si vous êtes au rez-de-chaussée.

Si vous vous trouvez à l'extérieur :

- Éloignez-vous des bâtiments.
- Ne restez pas sous des fils électriques ou sous ce qui peut s'effondrer.

Si vous êtes en voiture :

- Arrêtez-vous, mais jamais à proximité d'un pont, de bâtiments ou d'arbres.
- Ne descendez pas avant la fin des secousses.

Attention, après une première secousse, méfiez-vous toujours des répliques.


↳ Après

- Sortez rapidement et avec précaution du bâtiment.
- Éloignez-vous de ce qui peut s'effondrer.
- N'empruntez pas l'ascenseur.
- Ne fumez pas, n'allumez pas de flamme ni d'étincelle.

QUE DOIS-JE FAIRE OU NE PAS FAIRE ?



Dans votre logement :
abritez-vous



Éloignez-vous des
bâtiments



Arrêtez-vous et ne
sortez pas



Ne restez pas
sous des fils
électriques



Ne vous
approchez pas
des dommages



FEUX DE FORÊTS

L'incendie de forêt est un feu concernant une surface minimale de 0,5 hectare d'un seul tenant, et une partie au moins des étages arbustifs et/ou arborés détruite.



Feu de sol



Feu de surface



Feu de cime



↘ Ma commune face au risque

Le territoire communal possède deux domaines boisés. Le risque reste faible par l'étendue limitée. Dans le secteur sud du territoire, nous observons deux forêts non domaniales.

Aucun événement historique concernant les feux ou incendie de forêt.

Actions préventives et/ou correctives :

- Mise en place d'un Plan Départemental de Protection des Forêts Contre l'Incendie (PDPFCI).
- Élaboration d'un Schéma de Cohérence Territoriale et Schéma de Secteur.
- Réalisation du Schéma Départemental d'Analyse et de Couverture des Risques.
- Information des acquéreurs ou des locataires.
- Débroussaillage sans tenir compte des limites de propriété.



Carte forestière gérée par l'Office National des Forêts (ONF).

LES BONS RÉFLEXES

👉 Pour en savoir plus, consultez gouvernement.fr/risques

↳ Avant

- Débroussailliez et repérez les chemins d'évacuation et les abris.
- Prévoyez des moyens d'arrosage (point d'eau, tuyau ...).
- Préparez l'équipement nécessaire (médicaments, papiers d'identité, lampe de poche ...).

↳ Pendant

Si vous êtes témoin d'un départ de feu :

- Informez les pompiers (au 112 ou 18) avec calme et précision.
- Abritez-vous en fuyant dos au feu et dos au vent.
- Respirez, si possible, à travers un linge humide.

Si vous êtes en voiture :

- Ne sortez pas du véhicule.
- Dirigez-vous si possible vers une clairière ou arrêtez-vous sur la route dans une zone dégagée et allumez vos phares (pour être repéré).

Votre habitation reste votre meilleure protection :

- N'évacuez que sur ordre des autorités.
- Calfeutrez avec du linge humide les volets, portes, fenêtres et aérations.
- Éloignez les éléments combustibles (linge, mobilier PVC, tuyaux...) et fermez les bouteilles de gaz.
- Ouvrez le portail du terrain pour faciliter l'accès aux sapeurs pompiers.
- Évitez de téléphoner pour laisser les secours disposer des réseaux.

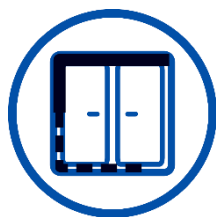
↳ Après

- Éteignez les foyers résiduels en les arrosant abondamment.
- Inspectez votre propriété et votre habitation (braises, fumées ...).

QUE DOIS-JE FAIRE OU NE PAS FAIRE ?



Abritez-vous en fuyant dos au feu et au vent



Calfeutrez avec du linge humide



Fermez les bouteilles de gaz



Ouvrez le portail du terrain



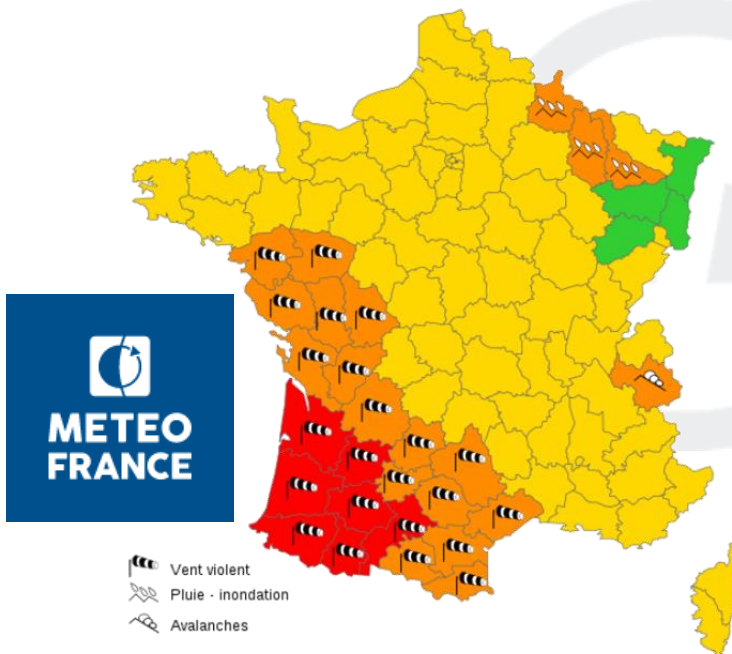
Ne sortez pas



PHÉNOMÈNES MÉTÉOROLOGIQUES

Les intempéries sont des perturbations météorologiques. Elles se présentent sous plusieurs formes : les tempêtes générant des vents dépassant 89 km/h (soit 48 nœuds - degré 10 de l'échelle de Beaufort), les fortes précipitations, les orages et chutes de neige abondantes.

↘ Ma commune face au risque



« Vigilance Météo » de Météo France décrit les dangers des conditions météorologiques des prochaines 24 heures et les comportements individuels à respecter. Il diffuse aux autorités et au grand public des cartes de vigilance qui sont complétées par des bulletins de suivi en cas de vigilance **orange** (niveau 3) ou **rouge** (niveau 4).

Les tempêtes survenues du 25 au 28/12/1999 et le 24/01/2009 ont montré que l'ensemble du territoire est exposé.

Un arrêté Catnat portant constatation de l'état de catastrophe naturelle concernant les tempêtes en novembre 1982.

Actions préventives et/ou correctives :

- Données accessibles sur <http://www.meteofrance.com/>.
- Alertes et bulletins météo accessibles au 0 899 71 02 74.
- Information préfectorale sur les communes touchées par l'événement.
- Salage des voiries communales et intercommunales.
- Déviation de la circulation (si nécessaire).
- Usage du matériel de déneigement (si nécessaire).

LES BONS RÉFLEXES

👉 Pour en savoir plus, consultez gouvernement.fr/risques

↘ Avant

- Informez-vous auprès de Météo France et consultez le site Vigilance.meteofrance.
- Fixez ou rentrez à l'intérieur les objets susceptibles d'être emportés.
- Gagnez un abri en dur puis fermez les portes et les volets.
- N'obstruez pas les grilles de ventilation de votre logement.
- Éloignez-vous des bords de mer et des lacs.
- Arrêtez les chantiers et rassemblez le personnel.
- Préparez votre véhicule en conséquence (pneus hiver, révision ...).

↘ Pendant

- Informez-vous du niveau d'alerte, des messages météo et des consignes des autorités.
- Débranchez les appareils électriques et les antennes de télévision.
- Ne vous déplacez qu'en cas de grande nécessité (si vous êtes en voiture : roulez lentement).
- Ne gardez pas les véhicules sur les voies de circulation pour faciliter le passage des véhicules de secours et engins de déneigement.

↘ Après

- Faites réparer ce qui peut l'être sommairement (toiture notamment).
- Ne montez pas sur le toit pour le dégager.
- Coupez les branches et les arbres qui menacent de s'abattre.
- Faites attention aux fils électriques et téléphoniques tombés.
- Apportez une première aide aux voisins et aux secours.
- Salez et déneigez le trottoir bordant votre domicile.

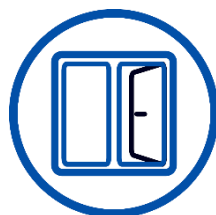
QUE DOIS-JE FAIRE OU NE PAS FAIRE ?



Rentrez ou fixez les objets sensibles



Gagnez un abri en dur



Fermez les portes et les volets



Ne vous déplacez qu'en cas de grande nécessité



Faites attention aux fils électriques



TRANSPORT DE MATIÈRES DANGEREUSES

Une matière dangereuse, par ses propriétés physiques ou chimiques ou bien par la nature des réactions qu'elle est susceptible de mettre en œuvre, peut présenter un danger grave pour l'homme, les biens ou l'environnement.

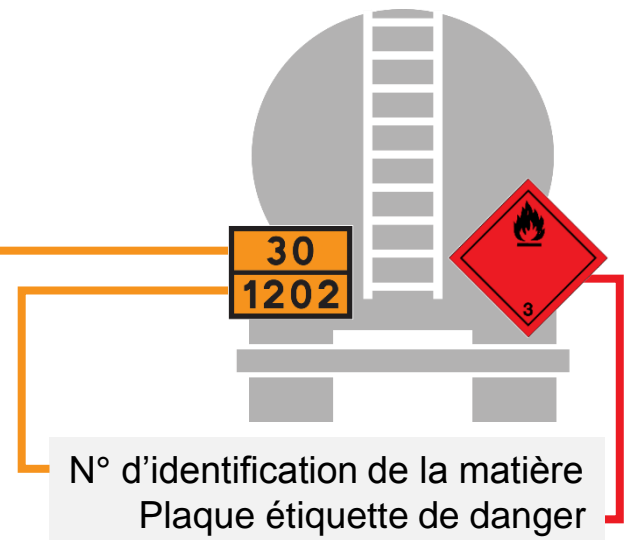
Elle peut être inflammable, toxique, explosive, radioactive, volatile ou encore corrosive.



Classes de danger

- 1 Matières et objets explosibles
- 2 Gaz
- 3 Liquides inflammables
- 4 Matières solides inflammables
- 5 Matières comburantes
- 6 Matières toxiques
- 7 Matières radioactives
- 8 Matières corrosives
- 9 Matières et objets dangereux divers
- X Danger de réaction au contact de l'eau

N° d'identification de danger



N° d'identification de la matière
Plaque étiquette de danger

↘ Ma commune face au risque

Ce risque est susceptible de se produire, ou d'avoir un impact, sur l'ensemble des voiries présentes sur le territoire communal. Notamment l'autoroute A40 et les routes départementales D1205 et D903.

Une canalisation de gaz naturel (transporteur : GRTgaz) parcourt la commune voisine d'Arthaz-Pont-Notre-Dame. Le secteur ouest est susceptible d'être concerné suivant le périmètre de sécurité.

Actions préventives et/ou correctives :

- Création d'un Schéma de Cohérence Territoriale et Schéma de Secteur.
- Information des acquéreurs ou des locataires.
- Élaboration d'études de dangers par les gestionnaires des infrastructures de transport.
- Mise en place de réglementations internationales pour chacun des types de transport.
- Mise en place de prescriptions sur les matériels de transport (formation, documentation, équipement, contrôle et restriction).

LES BONS RÉFLEXES

👉 Pour en savoir plus, consultez gouvernement.fr/risques

↳ Avant

- Sachez identifier un convoi de matières dangereuses : panneaux et pictogrammes apposés sur les unités de transport (*page précédente*),
- Informez-vous des dispositifs d'alerte.

↳ Pendant

Si vous êtes témoin d'un accident de TMD :

- Protégez sans vous mettre en danger : pour éviter un « sur-accident ».
- Balisez les lieux du sinistre et faites éloigner les personnes.
- Donnez l'alerte (17, 18 ou 112) en précisant le lieu, le moyen de transport impliqué, le nombre de victimes et la nature du sinistre.

En cas de fuite de produit :

- N'entrez pas en contact avec le produit.
(en cas de contact involontaire : se laver et si possible se changer).
- En cas de nuage toxique, fuyez selon un axe perpendiculaire au vent.
- Entrez dans le bâtiment le plus proche.
- Fermez toutes les ouvertures, les portes et les fenêtres (un local clos ralentit la pénétration éventuelle de gaz toxique).
- Coupez la climatisation, le chauffage, le gaz et l'électricité.
- Suivez impérativement les consignes des autorités.
- Ne fumez pas et évitez toute flamme ou étincelle (risque d'explosion).

↳ Après

- À la fin de l'alerte, aérez toutes les pièces du bâtiment.
- Suivez les consignes des autorités concernant la consommation d'eau et/ou d'aliments issus des zones contaminées et de l'usage des sols.

QUE DOIS-JE FAIRE OU NE PAS FAIRE ?



Alertez précisément (n° matière...)



Fuyez l'accident et gagnez l'abri le plus proche



Restez confiné et suivez les consignes



N'entrez pas en contact avec le produit



Ne fumez pas et évitez flamme et étincelle



PANDÉMIE GRIPPALE

Ce risque sanitaire est une épidémie caractérisée par la diffusion rapide et géographiquement très étendue d'un nouveau sous-type de virus.

L'apparition d'une pandémie grippale peut résulter d'une recombinaison génétique entre des virus grippaux animaux et humains ou de mutations progressives d'un virus animal, permettant une adaptation à l'humain.

Pour limiter le risque d'être contaminé par ce virus, il est nécessaire d'adopter **les cinq gestes barrières** :

- Se laver les mains très régulièrement.
- Tousser ou éternuer dans son coude ou dans un mouchoir.
- Saluer sans se serrer la main, arrêter les embrassades.
- Utiliser des mouchoirs à usage unique et les jeter dans une poubelle.
- Éviter les rassemblements, limiter les déplacements et les contacts.

Le port d'un masque spécifique peut être nécessaire, en complément.

Le Plan national de prévention et de lutte "Pandémie grippale" a été actualisé en 2011.

↳ Pour en savoir plus, consultez gouvernement.fr/risques/pandemie-grippale



PLAN VIGIPIRATE

Relevant du Premier ministre, ce plan est un outil du dispositif français de lutte contre le terrorisme dans la mesure où il associe tous les acteurs nationaux – l'Etat, les collectivités territoriales, les opérateurs publics et privés et les citoyens – à une démarche de vigilance, de prévention et de protection.

Il a pour objectifs :

- Rester vigilant et signaler tout comportement ou objet suspect aux forces de l'ordre.
- Aider le travail des services d'ordres en facilitant les contrôles lors d'entrées sur certains sites.
- Suivre les consignes des services d'ordres et de secours en cas d'évènement ou d'opération.

↳ Pour en savoir plus, consultez gouvernement.fr/vigipirate



LES DÉMARCHES D'INDEMNISATION

La loi du 13 juillet 1982 relative à l'indemnisation des victimes de catastrophes naturelles a fixé pour objectif d'indemniser ces victimes en se fondant sur le principe de mutualisation entre tous les assurés et la mise en place d'une garantie de l'État.

Vous serez indemnisé des dégâts causés par une catastrophe naturelle uniquement :

- si un arrêté interministériel paru au Journal Officiel constate l'état de catastrophe naturelle pour l'aléa concerné dans la zone où se trouvent vos biens ;
- **et** si vos biens sont garantis en assurance de dommages, par exemple en incendie ou en dégât des eaux.

Déclarez le sinistre à votre assureur multirisque habitation **dans les 10 jours après la publication de l'arrêté de catastrophe naturelle** au Journal Officiel et **par lettre recommandée avec accusé de réception**.

↳ Pour en savoir plus, consultez ffa-assurance.fr

VOUS VOULEZ AIDER ?

Dans le cadre du Plan Communal de Sauvegarde, il est nécessaire de connaître ses moyens ainsi que l'ensemble des vulnérabilités.

Pour cela, la mairie a besoin de recenser les :

Personne ayant une vulnérabilité particulière

qui demande une attention particulière (éloignement, difficulté, santé ...)

- Nom :
- Prénom :
- Date de naissance :
- Adresse :
- Téléphone :
- Type de vulnérabilité :

Personne pour la Réserve Communale de Sécurité Civile

ayant des compétences ou du matériel (équipements, langue parlée ...)

- Nom :
- Prénom :
- Date de naissance :
- Adresse :
- Téléphone :
- Compétences ou matériels :

Adressez-vous en mairie avec les informations ci-dessus.

